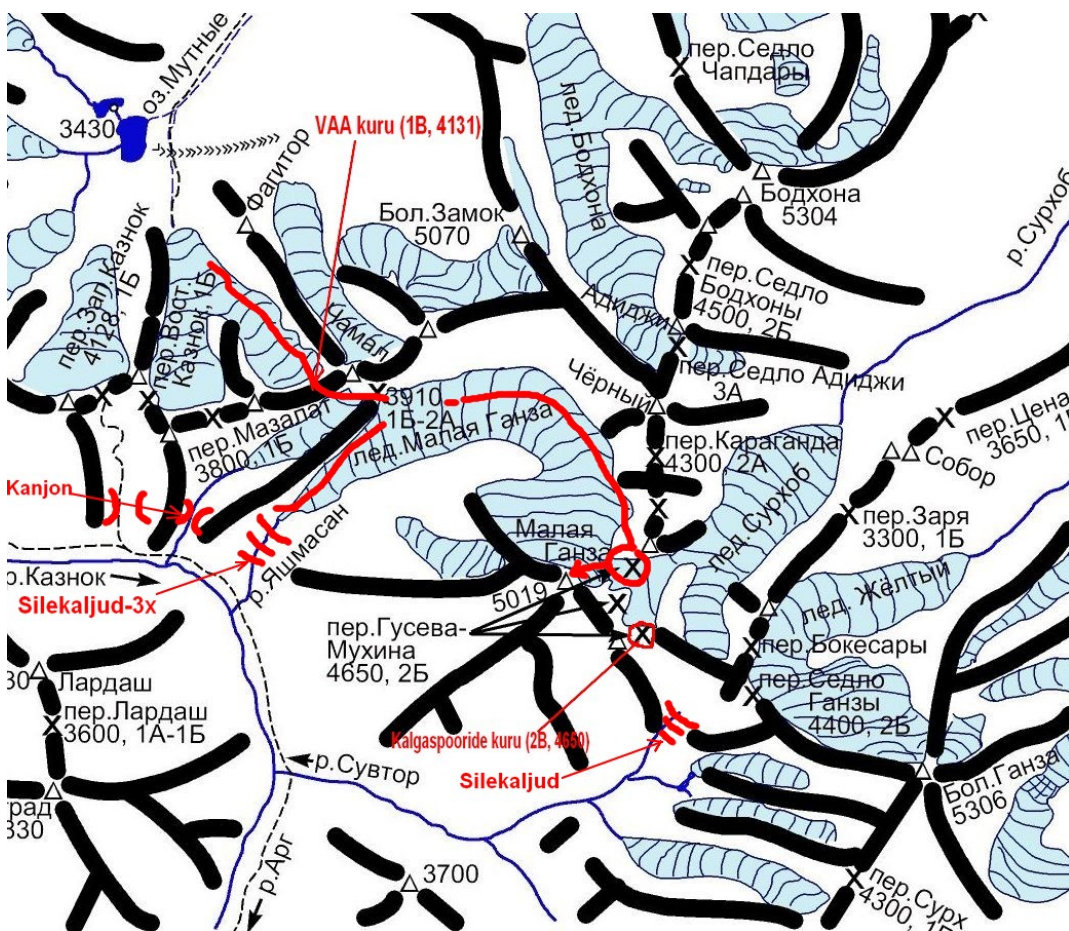
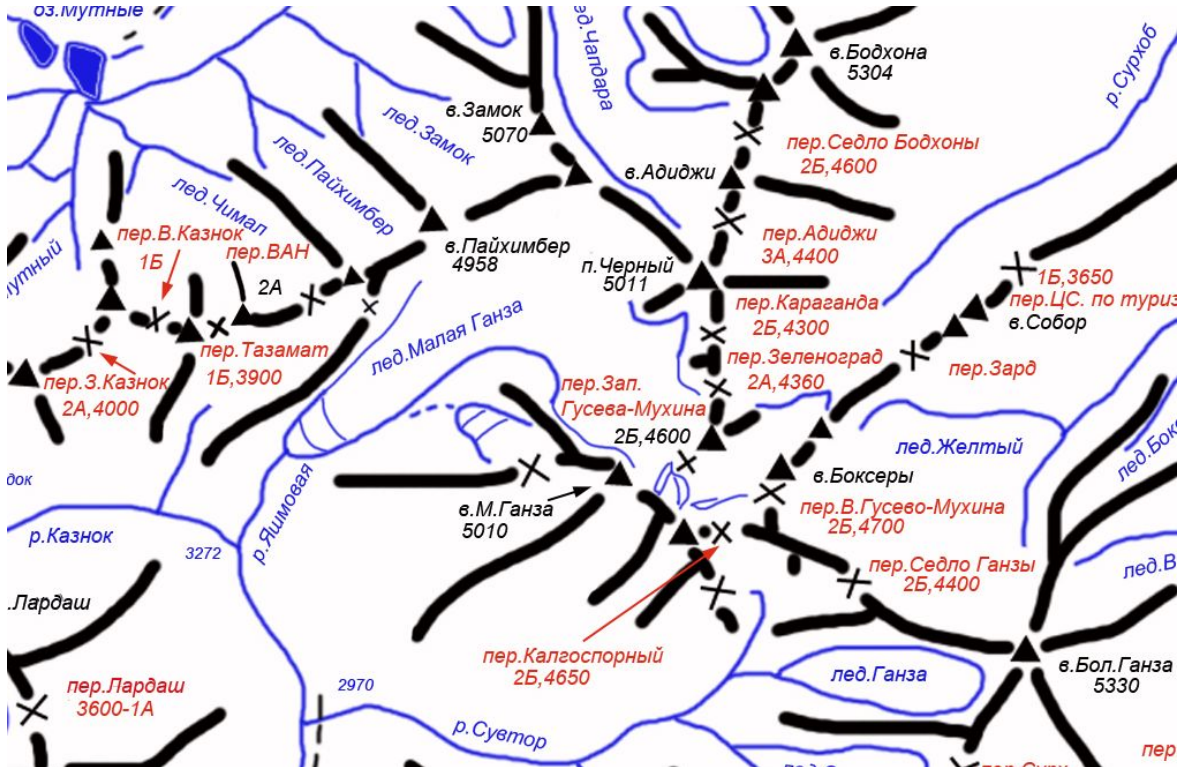


# ENDSPIEL: V.Hansa tipp (5000)

Kaznoki org (3300) – Jashmasani kanjon (silekaljud!) - V.Hansa liustik – Gussevi-Muhini läänekuru (2A-2B, 4650) – V.Hansa tipp (2A, 5000) - Gussevi-Muhini läänekuru - V.Hansa liustik - Jashmasani kanjon (silekaljud!) - Kaznoki org (3300).

2 skeemi - kahe peale ehk annavad adekvaatse pildi:



**Sidorenko-2012:** <http://www.fanns.ru> : пер. ВАА (1Б, 4131 м), пер. 6868 (1Б, 4285 м), пер. 6867 (1Б, 4297 м), пер. 6866 (1Б, 4214 м) – пер. Зеленоград (2А, 4615 м) – в. Малая Ганза (4940 м) – пер. Гусева-Мухина Зап. (2Б, 4650 м) – пер. ВАА.

**Перевал Гусева-Мухина Западный (2Б, 4650 м)** назван по имени двух человек, исследователей Фанских гор, совершивших первовосхождение на Большую и Малую Ганзу и множество других вершин и перевалов – А.С. Мухина и В.Ф. Гусева. Перевал позволяет пройти с ледника Малая Ганза в долину реки Сурхоб, характер склонов – снежно-ледовый. Проходился нами на спуск в сторону ледника М. Ганза. Седловина перевала очень широкая и снежная, есть места под палатки. Тур с запиской сложен на большом камне. Спуск к реке Сурхоб с перевала Гусева-Мухина Западный чрезвычайно камнепадоопасен, постоянно слышен звук падающих камней со стены пика Скалистый. Спуск с перевала на ледник Малая Ганза проходит по снегу и льду, лавируя между трещинами. Движение в связке и в кошках по ледовому гребню, максимально аккуратно. Справа по ходу движения наблюдается испещренный трещинами рваный ледник и ледопад. С ледового гребня чуть ниже ледопада забрали вправо и через снежный мост вышли на ровный, покрытый снегом ледник на склоне перевального взлета на Зеленоград. Далее вниз идет открытый ледник Малая Ганза, постепенно заворачивающий влево по ходу движения. Встречаются трещины, поэтому идти лучше всего вдоль правого края ледника с последующим выходом на боковую морену.

**Вершина Малая Ганза** - Первовосхождение на вершину было совершено 9 сентября 1939 г. группой А.С. Мухина и В.Ф. Гусева. Вершина представляет собой огромный куполообразный массив с мощными пластами свисающих фирнов. Подъем с перевала Гусева-Мухина Западный проходит по широкому снежно-ледовому склону крутизной до 45°. На склоне много снега, подъем в кошках серпантинном. Для страховки можно связаться.

Подъем выводит на седловину, откуда слева и справа находятся приблизительно одинаковые по высоте вершины. Если от места выхода подниматься влево (на восток), то попадаете на широкую снежную площадку, откуда далее идет выход на узкий снежно-осыпной гребень. Место очень уютное, хочется здесь остаться и никуда не уходить. Правая (западная) от седловины вершина снежная, именно на ней находится тур. На вершине есть сотовая связь.



Вершина Малая Ганза с северо-запада



Вершина Малая Ганза со стороны перевала Зеленоград



Выход на восточный гребень вершины Малая Ганза



Перевал Гусева-Мухина Западный со стороны ледника Малая Ганза. Слева – перевал Зеленоград



Седловина перевала Гусева-Мухина Западный со склона вершины Малая Ганза



Вид на ледник Малая Ганза

**Salnikov-2012:** *Nemad alustasid tõusu V.Hansa liustikule alt Kaznoki orust ja seetõttu pidid läbima 3 astangut vastikuid silekaljusid, kus kohati kasvas kõrge rohi. V.Hansa liustikule jõudsid alt ca 6 tunniga. Liikusid veidi veel ja ööbisid V.Hansa liustikumoreenidel ja järgmine päev tõusid ca 2 tunniga Gussevi-Muhhini läänekurule, sealt aga ca 1 tunniga V.Hansa tippu, siis aga laskusid ja liikusid Zelenogradi kurule ja laskusid Surhobi liustikule. G-M. läänekuru teine pool on kiviohtlik! Paistab, et kõige raskem osa olidki 3 silekaljude astangut.*

Связка перевалов Гусева-Мухина Зап. + Зеленоград (2А, 4700) находится фактически в восточном плече п. Малая Ганза. Оба эти перевала ведут на так называемое плато Ганзы, проходящее от п. Малая Ганза до п. Большая Ганза к востоку от основного хребта: один - с северо-запада, с лед. Малая Ганза (левого притока р. Казнок), другой - с северо-востока, с северной ветви лед. Сурхоб. Можно пройти пер. Зеленоград и без связки с пер. Гусева-Мухина Зап., но принято считать, что связка удобнее и безопаснее, чем прохождение отдельного перевала. Пер. Гусева-Мухина Зап. сам по себе, без связки с каким-нибудь еще перевалом, насквозь проходить ни в коем случае нельзя, т. к. его юго-восточный склон непрерывно простреливается обильными камнепадами, не оставляя никаких шансов пройти там живым. Поскольку с "седловины" - с плеча п. Малая Ганза - имеется технически простой путь на расположенную рядом вершину Малой Ганзы, восхождение на нее почти всегда сочетают с прохождением перевала. Популярно также прохождение всевозможных траверсов вдоль плато Ганзы до самого п. Большая Ганза или до какой-либо промежуточной точки. Все такие маршруты технически не слишком сложные, довольно высотные и изобилуют очень живописными видами на все 360°.

Связка пер. Гусева-Мухина Зап. + Зеленоград пройдена группой с лед. Малая Ганза на лед. Сурхоб (с запада на восток, по определяющей стороне на спуск) в сочетании с радиальным восхождением на вершину п. Малая Ганза. Кроме художественной, группа преследовала и еще одну важную цель при прохождении этой связки - вторую стадию высотной акклиматизации (до 5000 м). Поэтому, хотя на наш следующий перевал можно было легко пройти по плато Ганзы, вообще не спускаясь на ледник, мы все-таки избрали полное прохождение со спуском, чтобы в процессе акклиматизации заночевать на меньшей высоте. Описание прохождения связки дается от р. Казнок до лед. Сурхоб.

### Подъем на пер. Гусева-Мухина Зап.

Перевал Гусева-Мухина Зап. ведет с лед. Малая Ганза (левого притока р. Казнок) на плато Ганзы. Хотя он официально классифицирован как 2Б от лед. Малая Ганза до южной ветви лед. Сурхоб, полное сквозное прохождение такого перевала совершенно невозможно из-за гарантированной тотальной камнепадоопасности его юго-восточного склона. Координаты седловины по данным Вадима Ляпина: N 39°09.947', E 68°17.445' высота по данным Ляпина 4641 м, по Классификатору - 4700 м. Категория сложности: 2А (в связке с пер. Зеленоград). Экспозиция со стороны лед. Малая Ганза: северо-западная. Характер: снежно-ледовый. Пройден группой на подъем с последующим спуском через пер. Зеленоград. Описание дается от р. Казнок.

10 августа в 5<sup>45</sup> мы начали подъем к перевалу Гусева-Мухина Зап. Подход к нему довольно задничный. Ущелье Малой Ганзы последовательно перекрывается тремя поясами бараньих лбов. Все они проходимы без страховки, но с определенными физическими и психологическими напряжениями.

Первый пояс бараньих лбов проходится слева по ходу от огромного скального выступа (справа - водопад). Приходится, выпучив глаза и упершись рогом, лезть вверх по крутому (до 35°) склону, представляющему собой осыпь с конгломератами во всевозможных сочетаниях. В одном особенно крутом месте пришлось даже вырубить в конгломерате несколько ступеней. По этому косогору набирается примерно половина всего перепада высоты до верхнего перевального цирка - около 500 м. Перед следующим поясом бараньих лбов наблюдается некоторое выполаживание, но не такое, чтобы было удобно хотя бы сидеть, не говоря уже о том, чтобы поставить палатку. Воды здесь тоже нет.

Второй пояс бараньих лбов проходится справа по ходу по скалам, густо заросшим бурьяном (kõrge rohi). Подход к ним по крутому (30°) травянистому склону вправо вверх, в самый угол.



018 - N: первый пояс бараньих лбов в ущелье Малой Ганзы



019 - P: второй пояс бараньих лбов в ущелье Малой Ганзы

Здесь по скальным полкам можно взлезть наверх. Приходится именно применять технику лазания (с использованием рук), но скалы несложные, так что можно аккуратно подняться по ним с рюкзаком без страховки. Общий перепад высоты около 100 м, из которых 50 м - по заросшим скалам. После этого скального пояса довольно обширное пологое пространство, есть где удобно отдохнуть или даже поставить палатку, течет ручей. Сюда мы поднялись в 9<sup>20</sup>.

Третий пояс бараньих лбов проходится также справа по ходу - косым подъемом по крутому снежнику. И здесь можно обойтись без перильной страховки, но наверняка пригодятся кошки. Набор высоты около 200 м, крутизна 30 - 35°.

К 10<sup>15</sup>, пройдя все три пояса бараньих лбов, мы вышли на ледник и в 11<sup>45</sup> (6 tundi!) чуть повыше остановились на обед. Здесь уже ровно. Хорошо видна тропа, ведущая с перевала ВАА траверсом осыпных отрогов прямо сюда, в обход всех этих бараньих лбов.



020 - P: третий пояс бараньих лбов в ущелье Малой Ганзы



021 - S: вид назад с места ночевки на леднике Малая Ганза

Как уже раньше было сказано, нам эта тропа не подходила, т. к. не предоставляла бы возможности после акклиматизации отдохнуть на меньшей высоте. Выйдя в 14<sup>30</sup> с обеда, мы по правым (орографически) боковым моренам за полчаса подошли до самых дальних безопасных площадок и в 15<sup>00</sup> остановились на ночевку. Лезть на перевал в это время было бы неблагоприятно, а подходить к нему еще ближе - нецелесообразно и небезопасно (либо ночевка на снегу, либо угроза ледового обвала с п. Малая Ганза, либо угроза камнепада с пер. Енисей). К тому же за день мы и так уже подошли совсем близко к перевалу, набрав при этом добрый километр высоты. Места ночевок здесь удобные, по леднику на краю морены текут ручейки, где можно брать воду. ....



022 - N: подъем на перевал Гусева-Мухина Западный

11 августа мы вышли как можно раньше, в 5<sup>25</sup>, чтобы успеть подняться на перевал, пока не раскис фирн. За ходку подошли под самое начало кулуара, ведущего на собственно пер. Зеленоград. Оставив его слева по ходу, в связках и кошках начали подъем по характерному фирновому гребню на плато под п. Малая Ганза, являющееся "седловиной" перевала Гусева-Мухина Зап. Набор высоты от ледника здесь около 400 м, крутизна умеренная (20 - 25°), трещины легко обходятся. На перевале мы были в 7<sup>35</sup> (2 tundi!). Седловина широкая, много места для ночевки. Спуск с "перевала" в сторону южной ветви лед. Сурхоб целиком не просматривается, но уже в этот ранний час хорошо слышно почти непрерывное грохотание обильных камнепадов в его кулуаре и видно, откуда валятся обломки скал.



023 - N: характер подъема на перевал Гусева-Мухина Западный



024 - S: крестом помечена непроходимая по камнеопасности сторона перевала Гусева-Мухина Западный; вид с перевала Гусева-Мухина Восточный






026 - N: вид с перевала Гусева-Мухина Западный на плато Ганзы: слева Большая Ганза, справа Малая Ганза

**Восхождение на п. Малая Ганза (2А, 4958)** : Мимо пика Малая Ганза (2А, 4958) не проходит практически ни одна туристская группа, оказавшаяся на перевале Зеленоград или Гусева-Мухина Зап. У нас тоже было запланировано взойти на эту вершину. Описание дается от седловины пер. Гусева-Мухина Зап.

11 августа, выйдя налегке с седловины пер. Гусева-Мухина Зап. в 8<sup>20</sup>, мы примерно за час (1 tund!) в связках и кошках поднялись по пока еще достаточно твердому фирну на вершинный гребень Малой Ганзы. Набор высоты от перевала около 300 м, крутизна в нижней части 20 - 25°, при приближении к гребню постепенно возрастает, достигая 35°. Какая именно вершинка в гребне имеет наибольшую высоту, сказать на глаз сложно. Мы прогулялись по всем, от крайней северо-восточной, снежной, до крайней юго-западной, скальной, однако тура не обнаружили. Гуляли по гребню и фотографировались полчаса, с 9<sup>30</sup> до 10<sup>00</sup>.



027 - N: группа на фоне пика Малая Ганза на перевале Гусева-Мухина Западный



029 - S: группа гуляет по вершинному гребню Малой Ганзы

Затем за 20 мин спустились с горы обратно на перевал ..... и пошли дальше в направлении седловины пер. Зеленоград.

**Veel üks pildiseeria – K.Simonov-2004 ( <http://sab.ssc.ru/~tour/Fany.04/> ):** Kaznoki org – Jashmova org (silekaljud!) – V.Hansa liustik – Gussevi-Muhhini läänekuru – V.Hansa tipp :



Вид на путь спуска по ущелью Яшмават с верхней ступени бараньих лбов



Взгляд назад с кромки верхней ступени бараньих лбов



Вид снизу на путь спуска с верхней ступени бараньих лбов



Ущелье Яшмават, вид вверх с вершины отдельно стоящего бараньего лба

Вид вниз вдоль ручья



Вид из долины на водопады Яшмават



Вид снизу на ущелье Яшмават. Подъём на бараньи лбы - слева по ходу

Veel pilte V.Hansa liustikust ja tipust:



Vaade V.Hansa tipule ja kurudele Hansa sadula ja S.Hansa tipu poolt:



Üldiselt – kui juba saab G-M. läänekurule, siis pole enam probleemi tippu tõusta. Kõige raskem on ilmselt **Jashmasani kanjon oma silekaljudega**. Võiks ju tõusta-laskuda kõrvalolevast orust (Mazalati ja VAA kurud) ja liikuda üle seengu 6868(1B,4285)+6867(1B,4297)+6866(1B,4214) V.Hansa liustikule, kuid seal on sama raske kanjon. Kanjon on ka Ida-Kaznoki orus. Tõusul Hansa sadulale lääne poolt on ees veel võimsamad silekaljud.

Veel üks grupp, kes läbisid Jashmasani kanjoni ja tõusid V.Hansale: <http://www.risk.ru/users/old-vix/2698/>